

Наши




ЧИСЛА ВОКРУГ НАС

Математический справочник
«Курганская область
в числах и
величинах»



СИМВОЛЫ КУРГАНСКОЙ ОБЛАСТИ: ФЛАГ, ГЕРБ

Флаг Курганской области



*Проект подготовили:
обучающиеся 4 класса
МБОУ «Курортская СОШ»
Руководитель:
Дроздецкая Оксана Сергеевна,
учитель начальных классов*



Леонид Иванович Куликов

ЗАУРАЛЬЕ

*Что такое зауралец,
Скажет вам любой земляк:
— Левым боком я уралец,
Правым боком сибиряк...*

*На зелёном разнотравье
Между колков и озёр
Развернуло Зауралье
Золотых полей ковёр.*

*Я скажу о крае шире:
Зауралье – это мост.
От Урала вглубь Сибири
Он заходит в полный рост.*

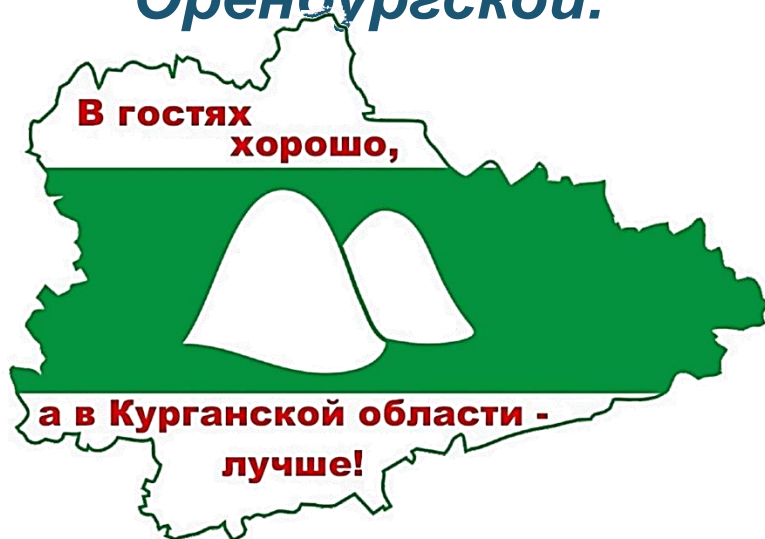
*Знойный ветер Казахстана
К нам кидает свой аркан,
И полярные бураны
Не забыли наш Курган.*

*Мы большой роднёй богаты,
Всех припомнить не берусь.
Мы по картам азиаты,
Только в сердце светит Русь.*

*Я люблю свой край до донца,
Здесь я жил, не зря старел,
Обуралился на солнце.
На снегах осибирел.*



**Субъект Российской Федерации,
расположенный в южной части Западно-
Сибирской равнины, в бассейне рек
Тобола и Исети. На юге граничит с
Казахстаном. Входит в состав
Уральского федерального округа.
Пермской, а юго-западная - к
Оренбургской.**



**РАСТИТЕЛЬНЫЙ МИР
КУРГАНСКОЙ ОБЛАСТИ
НАСЧИТЫВАЕТ...**

1 622 ВИДА



ЖИВОТНЫЙ МИР КУРГАНСКОЙ ОБЛАСТИ НАСЧИТЫВАЕТ...



МЛЕКОПИТАЮЩИХ — 64 ВИДА

ПТИЦ — 252-268 ВИДОВ

РЕПТИЛИЙ — 6 ВИДОВ

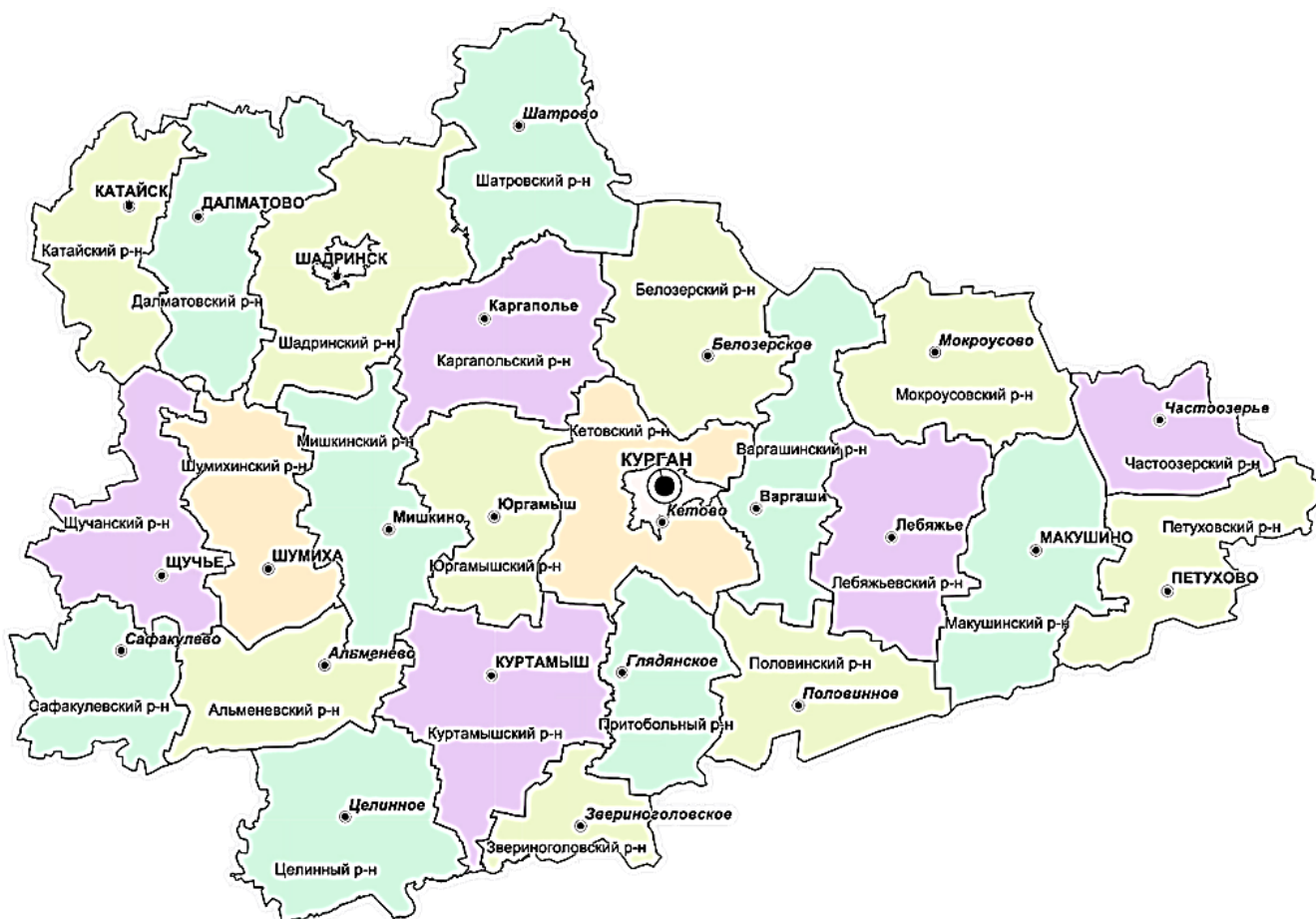
АМФИБИЙ — 8 ВИДОВ

РЫБ — 27 ВИДОВ

НАСЕКОМЫХ — 1 909 ВИДОВ

ПЛОЩАДЬ КУРГАНСКОЙ ОБЛАСТИ СОСТАВЛЯЕТ...

71 488 КМ²



ЧИСЛЕННОСТЬ НАСЕЛЕНИЯ КУРГАНСКОЙ ОБЛАСТИ СОСТАВЛЯЕТ...

804 769

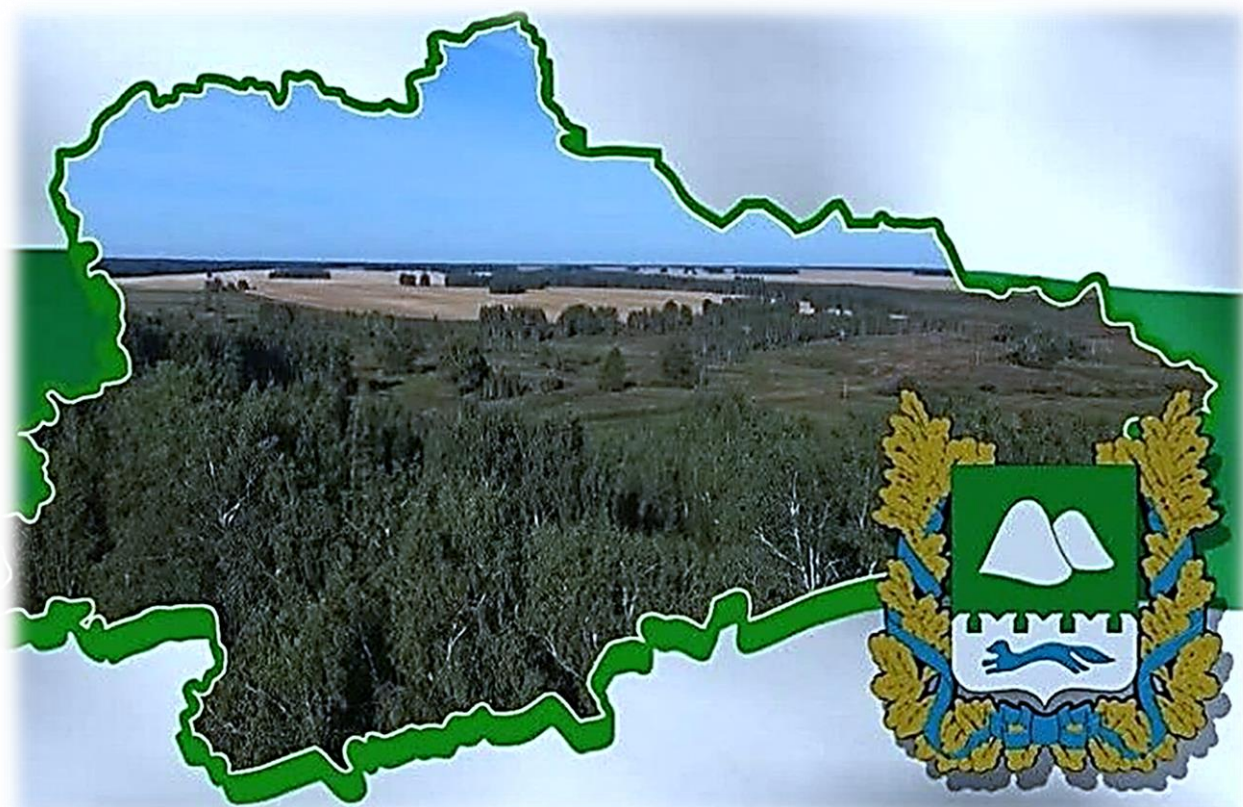
ЧЕЛОВЕК

Мы живём в Курганской
области – это наша



КУРГАНСКАЯ ОБЛАСТЬ
БЫЛА ОБРАЗОВАНА...

6 ФЕВРАЛЯ
1943 ГОДА



НАШ ОБЛАСТНОЙ ЦЕНТР –
ГОРОД КУРГАН –
БЫЛ ОСНОВАН В ...

1782 ГОДУ



**КРУПНЕЙШАЯ РЕКА
РЕГИОНА – РЕКА ТОБОЛ -
ИМЕЕТ ДЛИНУ ...**

1 591 КМ

И ПЛОЩАДЬ БАССЕЙНА ...

426 000 КМ²



ОБЩАЯ ПЛОЩАДЬ ЛЕСОВ
КУРГАНСКОЙ ОБЛАСТИ
СОСТАВЛЯЕТ ...

1 825 000 ГА

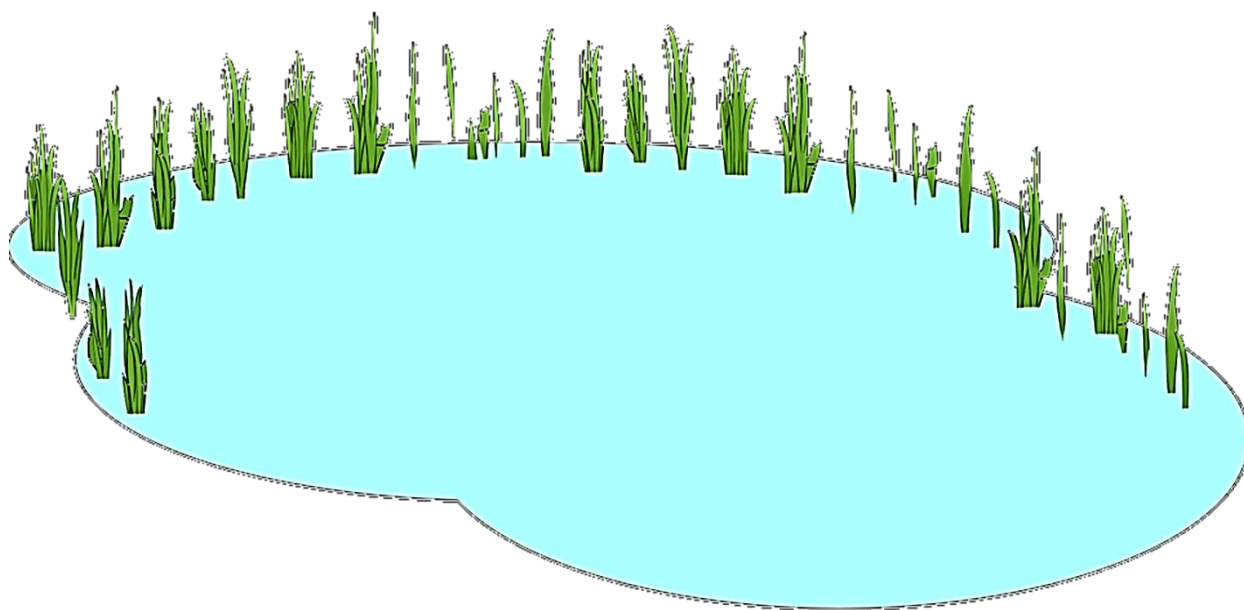


ОЗЁР В КУРГАНСКОЙ ОБЛАСТИ
НАСЧИТЫВАЕТСЯ ...

2 943

ИХ ОБЩАЯ ПЛОЩАДЬ ...

3 001 КМ²



САМЫМ КРУПНЫМ СОЛЁНЫМ
ОЗЕРОМ КУРГАНСКОЙ
ОБЛАСТИ ЯВЛЯЕТСЯ ...

ОЗЕРО
«МЕДВЕЖЬЕ»

ЕГО ПЛОЩАДЬ ...

5 853 ГА

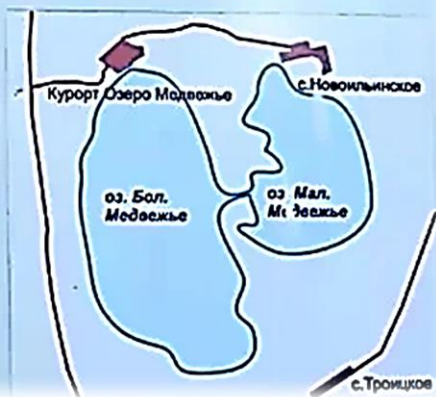
ПАМЯТНИК ПРИРОДЫ РЕГИОНАЛЬНОГО ЗНАЧЕНИЯ

Озеро Медвежье занимает площадь 5853 га и состоит из Большого и Малого Медвежьего, соединенных узким проливом. Глубина озера составляет 1-1,5 м. Вода (рапа) по составу является хлоридным натриевым рассолом с содержанием солей 120-360 г/литр, что сопоставимо с соленостью Мертвого моря. В XIX-начале XX вв. на озере осуществлялся соляной промысел.

В воде озера обитает рачок артемия, а также ряд видов микроводорослей. На дне залегают сульфидные иловые грязи мощностью слоя до 60 см.

На территории памятника природы запрещается:

+ изъятие земель;



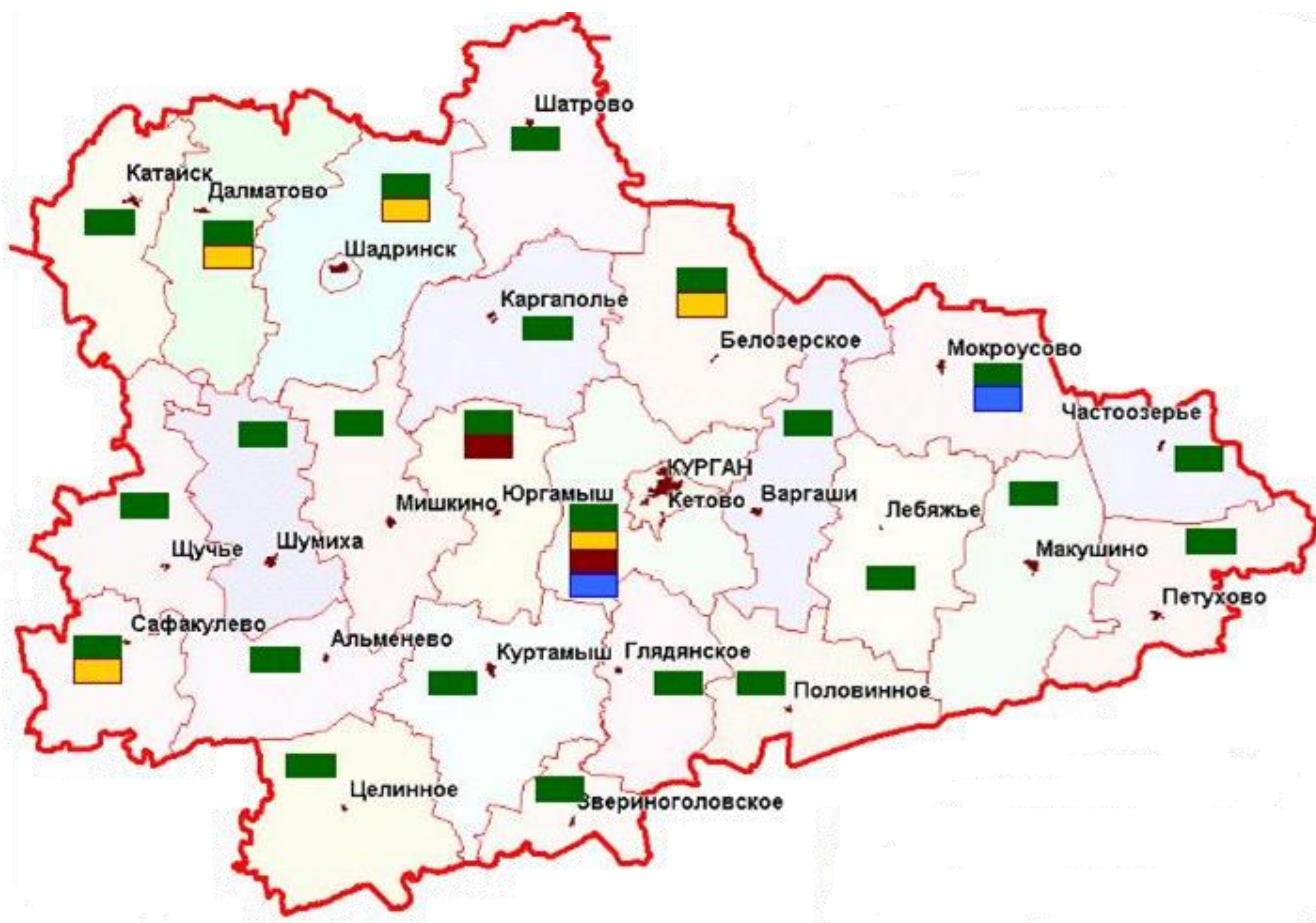
**ПОСЛЕДНЕЕ 2-ОЕ ИЗДАНИЕ
КРАСНОЙ КНИГИ КУРГАНСКОЙ
ОБЛАСТИ ВЫШЛО В ...**

2012 ГОДУ



**КРАСНАЯ
КНИГА
КУРГАНСКОЙ
ОБЛАСТИ**

В КУРГАНСКОЙ ОБЛАСТИ ...



24 СЕЛЬСКИХ РАЙОНА И ОКРУГА

9 ГОРОДОВ

6 ПОСЕЛКОВ ГОРОДСКОГО ТИПА

**1 220 СЕЛЬСКИХ НАСЕЛЕННЫХ
ПУНКТОВ**



**В гостях
хорошо,**

**а в Курганской области -
лучше!**